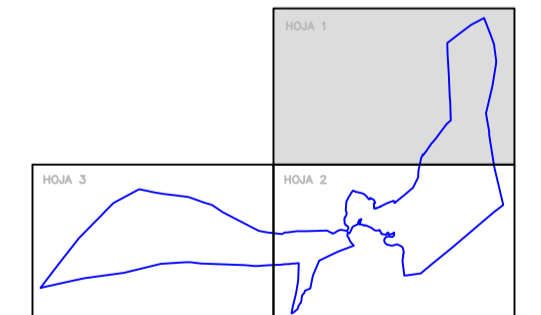
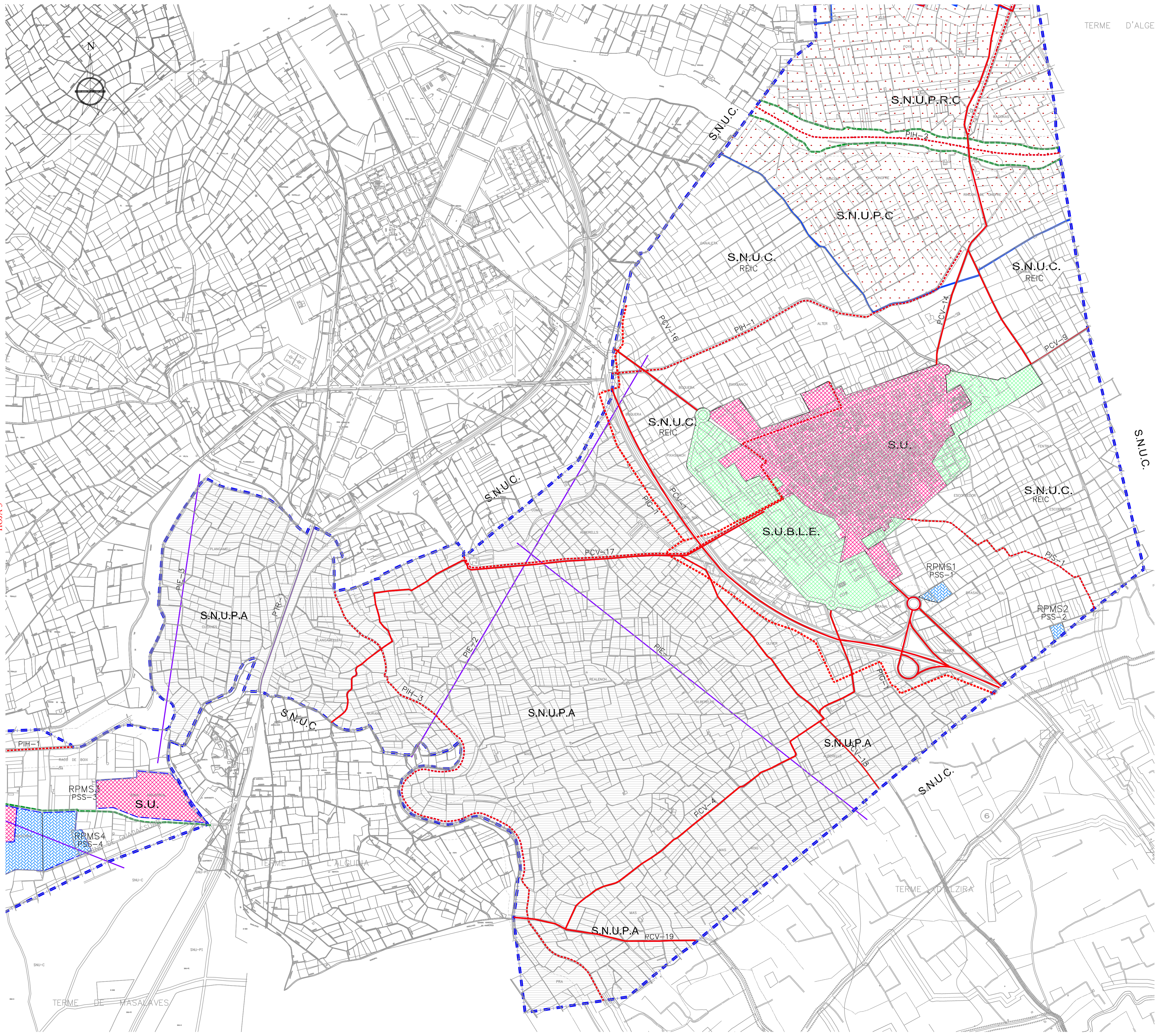


- LÍMITE TÉRMINO MUNICIPAL**
  - LÍMITE TÉRMINO MUNICIPAL
- CLASIFICACIÓN**
  - SU SUELO URBANO
  - SUBLE SUELO URBANIZABLE
  - SNU SUELO NO URBANIZABLE
- ORDENACIÓN DEL SUELO NO URBANIZABLE**
  - RÉGIMEN DE PROTECCIÓN**
    - SNUC común
    - SNUPA de protección agrícola
    - SNUPP de protección paisajística.
    - SNUPRC de protección de riberas y cauces.
    - SNUPE de protección ecológica.
    - Límite zonas de Ordenación suelo no urbanizable
  - RESERVAS DE SUELO**
    - RPMS** Reserva de patrimonio municipal del suelo
      - 1- Cementerio
      - 2- Depuradora
      - 3- Vertedero Residuos Sólidos Urbanos
      - 4- Vertedero de Inertes
    - REIC** Reserva de exclusión de protección de recursos declaraciones de inertes Comunitario (art. 1.4.c.b. LSNU)
  - SERVIDUMBRE Y ZONAS DE PROTECCIÓN DE DOMINIO PÚBLICO**
    - Límite zona de afección de dominio público
    - VIAS PECUARIAS
  - RED PRIMERIA O ESTRUCTURAL**
    - PCV Comunicación y vías públicas
    - PRT Transportes.
    - PEL Espacios libres, jardines y parques públicos.
    - PSS Servicios
      - PSS-1 Cementerio
      - PSS-2 Depuradora.
      - PSS-3 Vertedero Residuos Sólidos Urbanos.
      - PSS-4 Vertedero de Inertes.
    - PI Infraestructuras.
      - PIH Hidráulicas
      - PIE Suministro E. Eléctrico
      - PIG Gaseoducto
      - PIA Abastecimiento Agua
      - PIS Saneamiento

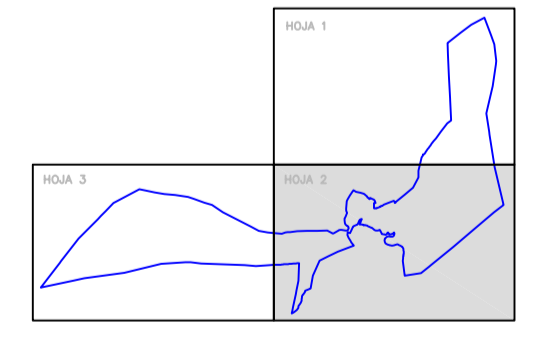


	<b>AJUNTAMENT DE GUADASSUAR</b>	
PLAN GENERAL DE GUADASSUAR		
PLANO: INFORMACIÓN. PLANEAMIENTO VIGENTE CLASIFICACIÓN DEL SUELO		
ESCALA: 1/10.000	FECHA:	HOJA Nº: 1.6.1
AUTORES DEL PROYECTO:		
JOSE LUIS BORGE CABREJAS ANA TOMAS ESTELLES		
ARQUITECTO: Campaña nº 7.514		
ARQUITECTA: Campaña nº 10.414		





- CLASIFICACIÓN**
- SU SUELO URBANO
  - SUBLE SUELO URBANIZABLE
  - SNU SUELO NO URBANIZABLE
- ORDENACIÓN DEL SUELO NO URBANIZABLE**
- RÉGIMEN DE PROTECCIÓN
- SNUC común
  - SNUPA de protección agrícola
  - SNUPP de protección paisajística
  - SNUPRC de protección de riberas y cauces
  - SNUPE de protección ecológica
- Límite zonas de Ordenación suelo no urbanizable
- RESERVAS DE SUELO**
- RPMS Reserva de patrimonio municipal del suelo
- 1- Cementerio
  - 2- Depuradora
  - 3- Vertedero Residuos Sólidos Urbanos
  - 4- Vertedero de Inertes
- REIC Reserva de exclusión de protección de recursos declaraciones de inertes Comunitario (art. 1.4.c.b. LSNU)
- SERVIDUMBRE Y ZONAS DE PROTECCIÓN DE DOMINIO PÚBLICO**
- Límite zona de afección de dominio público
  - VIAS PECUARIAS
- RED PRIMERA O ESTRUCTURAL**
- PCV Comunicación y vías públicas
  - PRT Transportes
  - PEL Espacios libres, jardines y parques públicos
  - PSS Servicios
    - PSS-1 Cementerio
    - PSS-2 Depuradora
    - PSS-3 Vertedero Residuos Sólidos Urbanos
    - PSS-4 Vertedero de Inertes
  - PI Infraestructuras
    - PIH Hidráulicas
    - PIE Suministro E. Eléctrico
    - PIG Gaseoducto
    - PIA Abastecimiento Agua
    - PIS Saneamiento



**AJUNTAMENT DE GUADASSUAR**

**PLAN GENERAL DE GUADASSUAR**

PLANO: INFORMACIÓN, PLANEAMIENTO VIGENTE  
CLASIFICACIÓN DEL SUELO

ESCALA: 1/10.000    FECHA:    HOJA Nº: 1.6.2

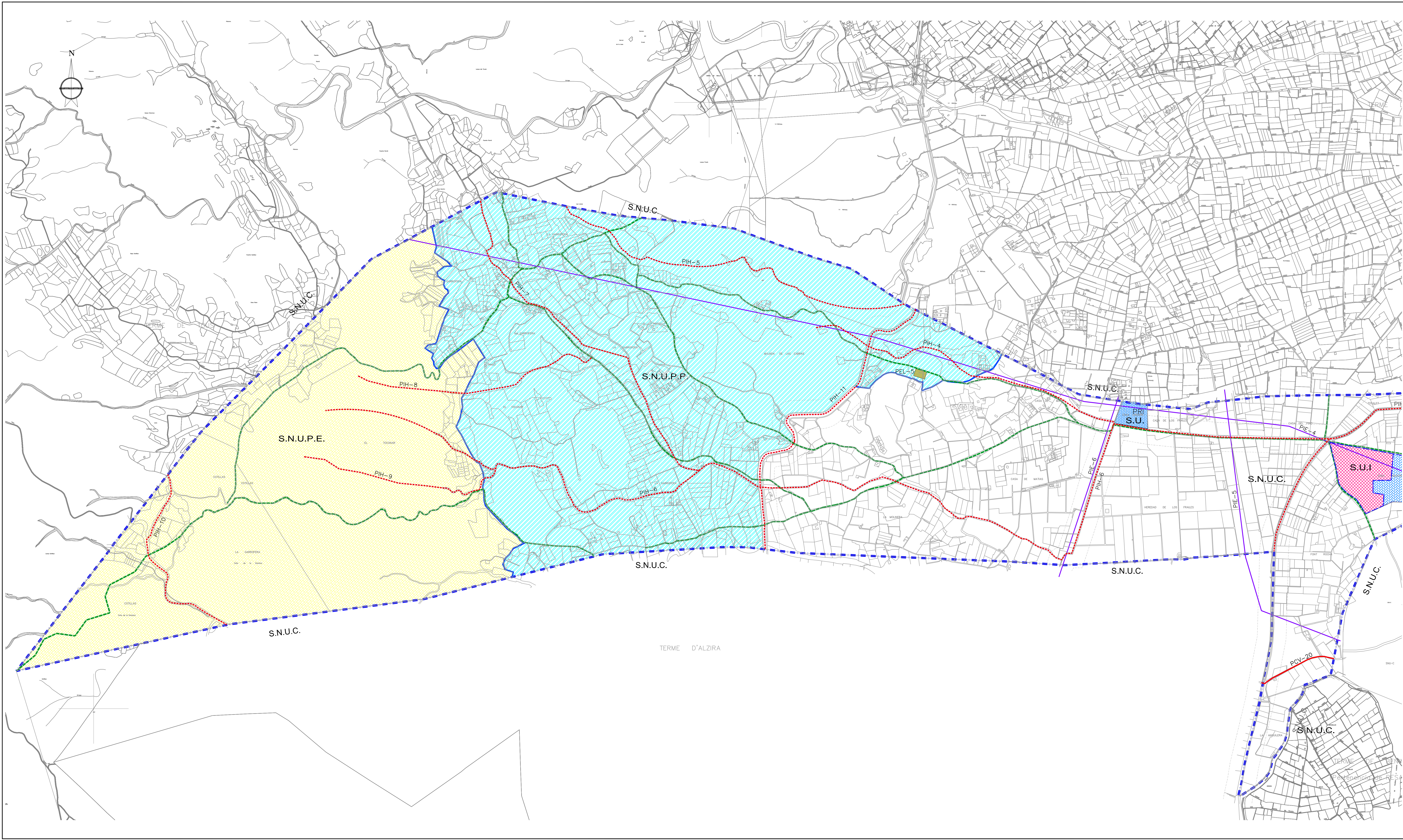
AUTORES DEL PROYECTO:



JOSÉ LUIS BORJE CABREJAS    ANA TOMAS ESTELLES

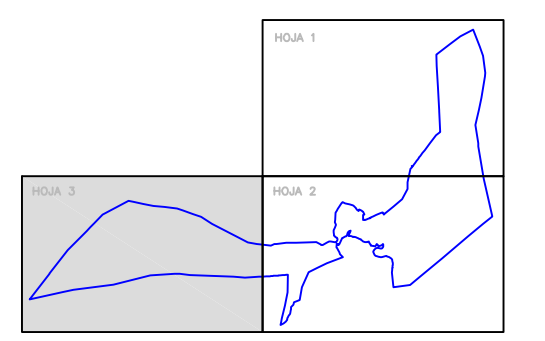
ARQUITECTO    ARQUITECTA

Colegiado nº 7.514    Colegiado nº 10.414





- CLASIFICACIÓN**
-  SU SUELO URBANO
  -  SUBLE SUELO URBANIZABLE
  -  SNU SUELO NO URBANIZABLE
- ORDENACIÓN DEL SUELO NO URBANIZABLE**
- RÉGIMEN DE PROTECCIÓN**
-  SNUC común
  -  SNUPA de protección agrícola
  -  SNUPP de protección paisajística.
  -  SNUPRC de protección de riberas y cauces.
  -  SNUPE de protección ecológica.
  -  Límite zonas de Ordenación suelo no urbanizable
- RESERVAS DE SUELO**
- RPMS** Reserva de patrimonio municipal del suelo
- 1- Cementerio
  - 2- Depuradora
  - 3- Vertedero Residuos Sólidos Urbanos
  - 4- Vertedero de Inertes
- REIC** Reserva de exclusión de protección de recursos declaraciones de Inertes Comunitario (art. 1.4.c.b. LSNU)
- SERVIDUMBRE Y ZONAS DE PROTECCIÓN DE DOMINIO PÚBLICO**
-  Límite zona de afectación de dominio público
  -  VIAS PECUARIAS
- RED PRIMERA O ESTRUCTURAL**
-  PCV Comunicación y vías públicas
  -  PRT Transportes.
  -  PEL Espacios libres, jardines y parques públicos.
  -  PSS Servicios
  -  PI Infraestructuras.
- PIH Hidráulicas  
 PIE Suministro E. Eléctrica  
 PIG Gaseoducto  
 PIA Abastecimiento Agua  
 PIS Saneamiento



**AJUNTAMENT DE GUADASSUAR**

**PLAN GENERAL DE GUADASSUAR**

PLANO: INFORMACIÓN. PLANEAMIENTO VIGENTE  
 CLASIFICACIÓN DEL SUELO

ESCALA: 1/10.000    FECHA:    HOJA Nº: 1.6.3

AUTORES DEL PROYECTO:

JOSE LUIS BONJE CABREJAS    ANA TOMAS ESTELLES

ARQUITECTO    ARQUITECTA